Situace

km 202,600 - km 203,700

M 1:1000

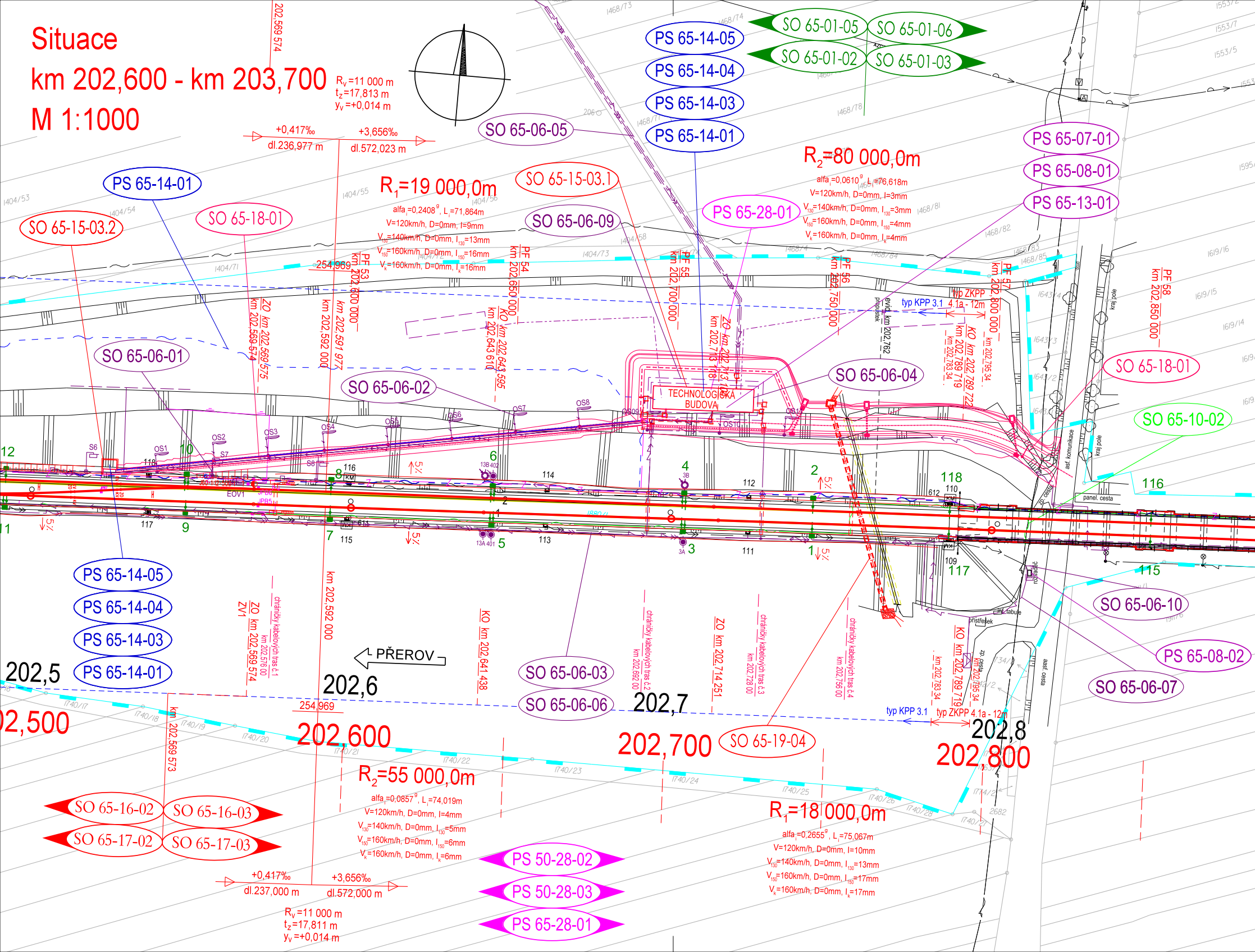
R_v=11 000 m
t_z=17,813 m
y_v=+0,014 m
+0,417‰
dl.236,977 m
+3,656‰
dl.572,023 m
R_1=19 000,0m
alfa$_i$=0,2408^g, L_i=71,864m
V=120km/h, D=0mm, I=9mm
V_{130}=140km/h, D=0mm, I_{130}=13mm
V_{150}=160km/h, D=0mm, I_{150}=16mm
V_k=160km/h, D=0mm, I_k=16mm
R_2=80 000,0m
alfa$_i$=0,0610^g, L_i=76,618m
V=120km/h, D=0mm, I=3mm
V_{130}=140km/h, D=0mm, I_{130}=3mm
V_{150}=160km/h, D=0mm, I_{150}=4mm
V_k=160km/h, D=0mm, I_k=4mm
SO 65-06-05
SO 65-15-03.1
SO 65-06-09
PS 65-28-01
PS 65-14-05
PS 65-14-04
PS 65-14-03
PS 65-14-01
SO 65-01-05
SO 65-01-06
SO 65-01-02
SO 65-01-03
PS 65-07-01
PS 65-08-01
PS 65-13-01
PS 65-14-01
SO 65-15-03.2
SO 65-18-01
SO 65-06-01
SO 65-06-02
SO 65-06-04
SO 65-18-01
SO 65-10-02
TECHNOLOGICKÁ BUDOVA
254,969
PF 53 km 202,600 000
PF 54 km 202,650 000
PF 55 km 202,700 000
PF 56 km 202,750 000
PF 57 km 202,800 000
PF 58 km 202,850 000
ZO km 202,569 575
km 202,569 574
km 202,592 000
km 202,591 977
KO km 202,643 595
km 202,643 610
ZO km 202,713 118
km 202,713 1..
evid. km 202,762 propustek
typ KPP 3.1
typ ZKPP 4.1a - 12m
KO km 202,789 722
km 202,789 719
km 202,783 34
km 202,795 34
kraj pole
asf. komunikace
panel. cesta
OS1
OS2
OS3
OS4
OS5
OS6
OS7
OS8
OS9
OS10
OS11
S6
S7
S8
EOV1
12
10
8
6
4
2
118
116
114
112
110
11
9
7
5
3
1
117
115
113
111
109
13B 402
13A 401
3B
3A
612
611
5‰
PS 65-14-05
PS 65-14-04
PS 65-14-03
PS 65-14-01
ZO km 202,569 574
ZV1
chráničky kabelových tras č.1 km 202,576 00
km 202,592 000
KO km 202,641 438
SO 65-06-03
SO 65-06-06
chráničky kabelových tras č.2 km 202,692 00
ZO km 202,714 251
chráničky kabelových tras č.3 km 202,728 00
chráničky kabelových tras č.4 km 202,756 00
SO 65-19-04
KO km 202,789 719
km 202,783 34
km 202,795 34
přístřešek
inf. tabule
rozvaděč
zp. cesta
asf. cesta
SO 65-06-10
PS 65-08-02
SO 65-06-07
PŘEROV
202,5
202,500
202,6
202,600
202,7
202,700
202,8
202,800
254,969
km 202,569 573
typ KPP 3.1
typ ZKPP 4.1a - 12m
R_2=55 000,0m
alfa$_i$=0,0857^g, L_i=74,019m
V=120km/h, D=0mm, I=4mm
V_{130}=140km/h, D=0mm, I_{130}=5mm
V_{150}=160km/h, D=0mm, I_{150}=6mm
V_k=160km/h, D=0mm, I_k=6mm
R_1=18 000,0m
alfa$_i$=0,2655^g, L_i=75,067m
V=120km/h, D=0mm, I=10mm
V_{130}=140km/h, D=0mm, I_{130}=13mm
V_{150}=160km/h, D=0mm, I_{150}=17mm
V_k=160km/h, D=0mm, I_k=17mm
SO 65-16-02
SO 65-16-03
SO 65-17-02
SO 65-17-03
PS 50-28-02
PS 50-28-03
PS 65-28-01
+0,417‰
dl.237,000 m
+3,656‰
dl.572,000 m
R_v=11 000 m
t_z=17,811 m
y_v=+0,014 m
1404/53
1404/54
1404/55
1404/56
1404/71
1404/72
1404/73
1404/58
1468/73
1468/74
1468/77
1468/78
1468/81
1468/82
1468/83
1468/84
1468/85
1553/2
1553/7
1553/5
1595
1619/16
1619/15
1619/14
1643/4
1643/3
1643/2
1740/17
1740/18
1740/19
1740/20
1740/21
1740/22
1740/23
1740/24
1740/25
1740/26
1740/28
1740/27
1734/2
2682
206

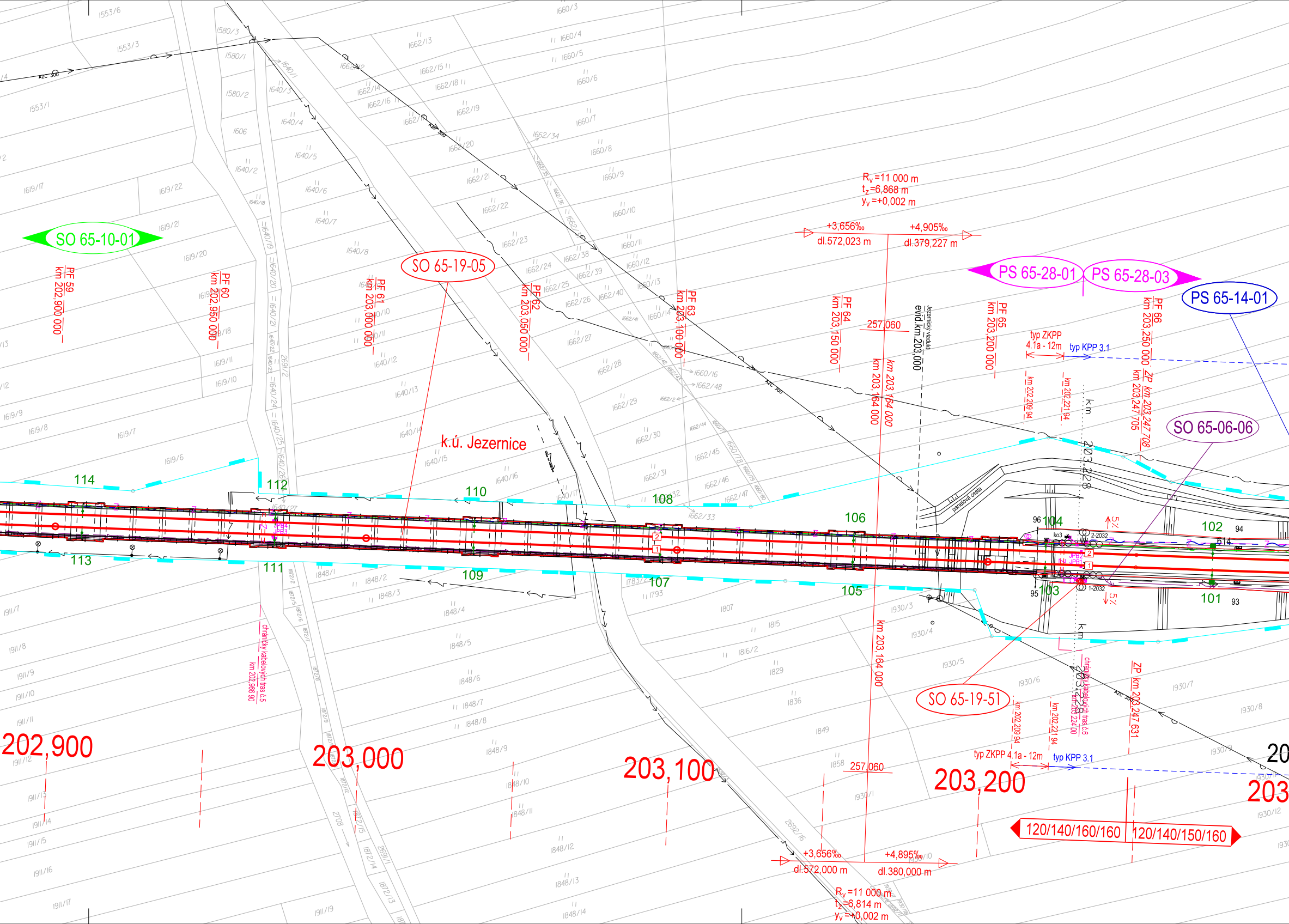
SO 65-10-01
SO 65-19-05
PS 65-28-01
PS 65-28-03
PS 65-14-01
SO 65-06-06
SO 65-19-51
k.ú. Jezernice
PF 59 km 202,900 000
PF 60 km 202,950 000
PF 61 km 203,000 000
PF 62 km 203,050 000
PF 63 km 203,100 000
PF 64 km 203,150 000
PF 65 km 203,200 000
PF 66 km 203,250 000
ZP km 203,247 708
km 203,247 705
ZP km 203,247 631
km 203,164 000
257,060
Jezernický viadukt
evid.km.203,000
Rv =11 000 m
tz =6,868 m
yv =+0,002 m
+3,656‰
dl.572,023 m
+4,905‰
dl.379,227 m
+3,656‰
dl.572,000 m
+4,895‰
dl.380,000 m
Rv =11 000 m
tz =6,814 m
yv =+0,002 m
typ ZKPP 4.1a - 12m
typ KPP 3.1
km 202,209 94
km 202,221 94
km 203,228
chráničky kabelových tras č.5
km 202,966 90
chráničky kabelových tras č.6
km 203,224 00
panelová cesta
AZC 300
114
113
112
111
110
109
108
107
106
105
104
103
102
101
96
95
94
93
614
202,900
203,000
203,100
203,200
203
120/140/160/160
120/140/150/160
1553/6
1553/3
1553/1
1580/3
1580/1
1580/2
1606
1619/17
1619/22
1619/21
1619/20
1619/11
1619/10
1619/9
1619/8
1619/7
1619/6
1640/1
1640/3
1640/4
1640/5
1640/2
1640/6
1640/7
1640/8
1640/10
1640/11
1640/12
1640/13
1640/14
1640/15
1640/16
1640/17
1640/27
1662/13
1662/15
1662/18
1662/19
1662/20
1662/21
1662/22
1662/23
1662/24
1662/25
1662/26
1662/27
1662/28
1662/29
1662/30
1662/31
1662/33
1662/34
1662/38
1662/39
1662/40
1662/45
1662/46
1662/47
1662/48
1660/3
1660/4
1660/5
1660/6
1660/7
1660/8
1660/9
1660/10
1660/11
1660/12
1660/13
1660/14
1660/16
1848/1
1848/2
1848/3
1848/4
1848/5
1848/6
1848/7
1848/8
1848/9
1848/10
1848/11
1848/12
1848/13
1848/14
1911/7
1911/8
1911/9
1911/10
1911/11
1911/12
1911/13
1911/14
1911/15
1911/16
1911/17
1911/19
1930/1
1930/3
1930/4
1930/5
1930/6
1930/7
1930/8
1930/12
1793
1807
1815
1816/2
1829
1836
1849
1858
2708
2692/16
2691/1
1872/13
1872/14
1872/15
5%

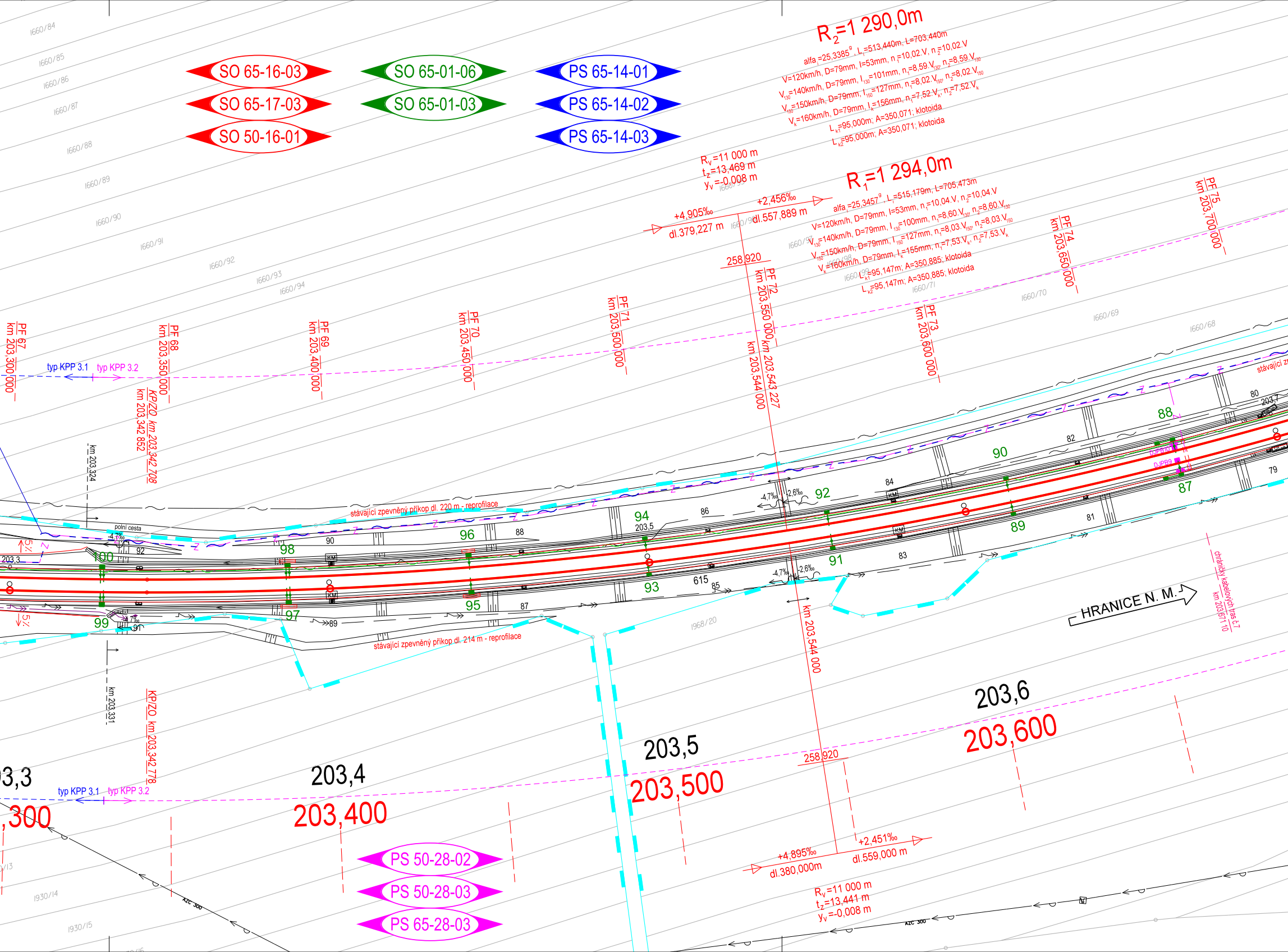
SO 65-16-03
SO 65-17-03
SO 50-16-01
SO 65-01-06
SO 65-01-03
PS 65-14-01
PS 65-14-02
PS 65-14-03
R2=1 290,0m
alfa i=25,3385 g, Li=513,440m, L=703,440m
V=120km/h, D=79mm, I=53mm, n1=10,02.V, n2=10,02.V
V130=140km/h, D=79mm, I130=101mm, n1=8,59.V130, n2=8,59.V130
V150=150km/h, D=79mm, I150=127mm, n1=8,02.V150, n2=8,02.V150
Vk=160km/h, D=79mm, Ik=156mm, n1=7,52.Vk, n2=7,52.Vk
Lk1=95,000m; A=350,071; klotoida
Lk2=95,000m; A=350,071; klotoida
Rv=11 000 m
tz=13,469 m
yv=-0,008 m
+4,905‰
dl.379,227 m
+2,456‰
dl.557,889 m
R1=1 294,0m
alfa i=25,3457 g, Li=515,179m, L=705,473m
V=120km/h, D=79mm, I=53mm, n1=10,04.V, n2=10,04.V
V130=140km/h, D=79mm, I130=100mm, n1=8,60.V130, n2=8,60.V130
V150=150km/h, D=79mm, I150=127mm, n1=8,03.V150, n2=8,03.V150
Vk=160km/h, D=79mm, Ik=155mm, n1=7,53.Vk, n2=7,53.Vk
Lk1=95,147m; A=350,885; klotoida
Lk2=95,147m; A=350,885; klotoida
258,920
PF 67 km 203,300 000
PF 68 km 203,350 000
PF 69 km 203,400 000
PF 70 km 203,450 000
PF 71 km 203,500 000
PF 72 km 203,550 000
PF 73 km 203,600 000
PF 74 km 203,650 000
PF 75 km 203,700 000
km 203,543 227
km 203,544 000
KP/ZO km 203,342 708
km 203,342 852
km 203,324
km 203,331
KP/ZO km 203,342 778
typ KPP 3.1
typ KPP 3.2
stávající zpevněný příkop dl. 220 m - reprofilace
stávající zpevněný příkop dl. 214 m - reprofilace
polní cesta
stávající z
chráničky kabelových tras č.7
km 203,671 10
HRANICE N. M.
203,3
203,4
203,5
203,6
203,300
203,400
203,500
203,600
-4,7‰
-2,6‰
+4,895‰
dl.380,000m
+2,451‰
dl.559,000 m
Rv=11 000 m
tz=13,441 m
yv=-0,008 m
87
88
89
90
91
92
93
94
95
96
97
98
99
100
KM
615
AZC 300
1660/84
1660/85
1660/86
1660/87
1660/88
1660/89
1660/90
1660/91
1660/92
1660/93
1660/94
1660/95
1660/96
1660/97
1660/98
1660/99
1660/71
1660/70
1660/69
1660/68
1968/20
1930/13
1930/14
1930/15
PS 50-28-02
PS 50-28-03
PS 65-28-03

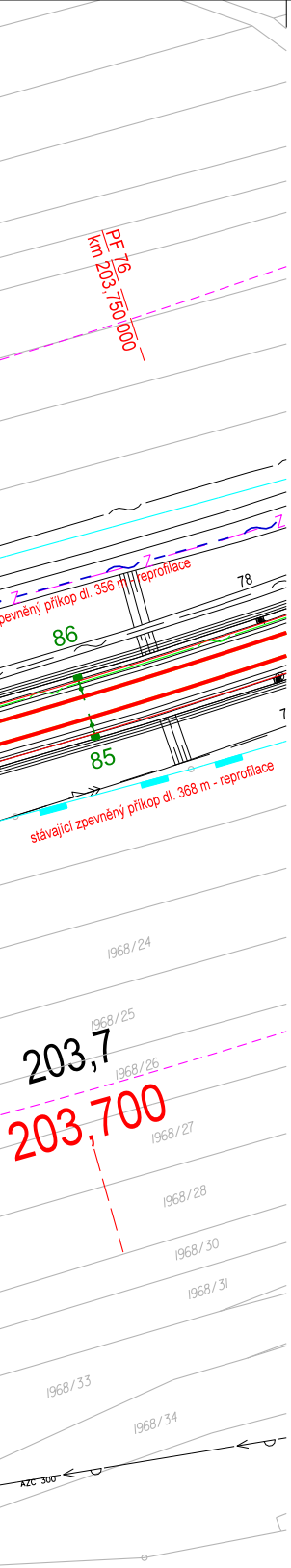
PF 76
km 203,750 000
stávající zpevněný příkop dl. 356 m - reprofilace
78
86
85
7
stávající zpevněný příkop dl. 368 m - reprofilace
1968/24
1968/25
203,7
1968/26
203,700
1968/27
1968/28
1968/30
1968/31
1968/33
1968/34
AZC 300

Legenda situace:

- stávající hranice drážního pozemku
- stávající stav
- stávající hranice katastrální mapy
- hranice katastrálního území
- kolejové řešení, mostní a pozemní objekty
- pozemní komunikace
- silnoproudá zařízení
- sdělovací zařízení
- zabezpečovací zařízení
- ochrana stávajících kabelů TK a TOK
- demolice, rušení
- venkovní návěstní prvky

Legenda stávajících sítí:

- sdělovací vedení
- kanalizace
- kanalizace - jednotná
- kanalizace - tlaková
- kanalizace - dešťová
- kanalizace - splašková
- kanalizace - přípojky
- vodovod
- plynovod přípojka
- plynovod STL
- plynovod VTL
- silnoproud NN
- silnoproud VN
- silnoproud VVN
- zabezp. vedení - SŽDC SSZT

Seznam SO a PS:

PS 65-28-01	Odbočka Jezernice, SZZ
PS 65-28-03	Jezernice - Drahotuše, TZZ
PS 50-28-02	Lipník nad Bečvou - Drahotuše, úpravy ETCS
PS 50-28-03	Lipník nad Bečvou - Drahotuše, úpravy AVV
PS 65-14-01	Lipník nad Bečvou - Drahotuše, DOK a TK
PS 65-14-02	Lipník nad Bečvou - Drahotuše, ochrana stávajících kabelů TKK, DK a DOK
PS 65-14-03	Lipník nad Bečvou - Drahotuše, doplnění přenosového zařízení
PS 65-14-04	Odbočka Jezernice, sdělovací zařízení
PS 65-14-05	Odbočka Jezernice, PZTS a ASHS
PS 65-07-01	Odbočka Jezernice, rozvodna nn v trafostanici
PS 65-08-01	Odbočka Jezernice, trafostanice 6/0,4kV
PS 65-08-02	Odbočka Jezernice B, trafostanice 6/0,4kV
PS 65-13-01	Odbočka Jezernice, trafostanice 22/0,4kV
SO 65-17-02	Odbočka Jezernice, žel. svršek
SO 65-16-02	Odbočka Jezernice, žel. spodek
SO 65-17-03	Jezernice - Drahotuše, žel. svršek
SO 65-16-03	Jezernice - Drahotuše, žel. spodek
SO 50-16-01	Kácení mimolesní zeleně a náhradní výsadba
SO 65-19-04	Lipník nad Bečvou - Drahotuše, propustek v ev. km 202,762
SO 65-19-05	Lipník nad Bečvou - Drahotuše, žel. most v ev. km 203,000
SO 65-18-01	Odbočka Jezernice, příjezdná komunikace
SO 65-15-03.1	Odbočka Jezernice, pozemní objekty - technologická budova
SO 65-15-03.2	Odbočka Jezernice, pozemní objekty - objekt místního ovládání
SO 65-01-02	Odbočka Jezernice, trakční vedení
SO 65-01-05	Odbočka Jezernice, ukolejnění
SO 65-01-03	Jezernice - Drahotuše, trakční vedení
SO 65-01-06	Jezernice - Drahotuše, ukolejnění
SO 65-06-01	Odbočka Jezernice, EOV
SO 65-06-02	Odbočka Jezernice, venkovní osvětlení
SO 65-06-03	Odbočka Jezernice, DOÚO
SO 65-06-04	Odbočka Jezernice, rozvody nn
SO 65-06-05	Odbočka Jezernice, přípojka vn
SO 65-06-06	Odbočka Jezernice, přeložky kabelu 6kV
SO 65-06-07	Odbočka Jezernice, přípojka pro zabezpečovací zařízení odb. B
SO 65-06-09	Odbočka Jezernice, uzemnění technol. objektu
SO 65-06-10	Odbočka Jezernice B, uzemnění TTS 6kV
SO 65-10-01	Lipník nad Bečvou - Drahotuše, ochrana stávajících kabelů TK a TOK
SO 65-10-02	Lipník nad Bečvou - Drahotuše, ochrany kabelů CETIN

POZNÁMKA:

SOUŘADNICOVÝ SYSTÉM: S- JTSK
VÝŠKOVÝ SYSTÉM: B.p.v.

VŠECHNY KILOMETRICKÉ POLOHY PSANÉ STANDARDNÍM PÍSMEM (BEZ SKLONU) JSOU VZTAŽENY KE KOLEJI č.1.
POPISY VZTAŽENÉ KE KILOMETRÁŽI OSTATNÍCH KOLEJÍ (PRACOVNÍ STANIČENÍ) JSOU PSÁNY KURZÍVOU (SE SKLONEM).

SPRÁVA ŽELEZNIC

sfdi STÁTNÍ FOND DOPRAVNÍ INFRASTRUKTURY

			ČÍSLO SOUPRAVY:
	08/2022	VÝHRADNÍ PROVOZ ETCS PO PŘIPOMÍNKOVÉM ŘÍZENÍ	
REVIZE Č.	DATUM	ZMĚNA	

MORAVIA CONSULT Olomouc a.s.
LEGIONÁŘSKÁ 1085/8 , 779 00 Olomouc
tel.: +420 585 570 444
IDS: kjee9md
e-mail: moravia@moravia.cz
http://www.moravia.cz

OBJEDNATEL	**Správa železnic, státní organizace** Stavební správa východ, Nerudova 1, 772 58 Olomouc	
HLAVNÍ INŽENÝR PROJEKTU	ING. LADISLAV DORAZIL	VEDOUCÍ TÝMU ING. PAVEL KUČERA
ODPOVĚDNÝ PROJ. OBJ., PS	NAVRHL, VYPRACOVAL	KONTROLOVAL
ING. IVO KORKISCH	ING. IVO KORKISCH	ING. KAMIL PUR
KRAJ: OLOMOUCKÝ	POVĚŘENÝ OÚ: LIPNÍK n.B.	OBEC: JEZERNICE

"Lipník n.B. - Drahotuše, BC"

SO 65-16-03 Jezernice - Drahotuše, žel. spodek
SO 65-17-03 Jezernice - Drahotuše, žel. svršek

Situace, km 202,600 - km 203,700

ZAK. ČÍSLO MCO	18 - 047 - 235- XX
ÚČEL	DSP
DATUM	08/2022
FORMÁT	8 x A4
MĚŘÍTKO	1 : 1 000
ČÁST D.2.1.1	POŘ.Č. 2.1

DOKUMENT LZE UŽÍVAT POUZE VE SMYSLU PŘÍSLUŠNÉ SMLOUVY O DÍLO. ŽÁDNÁ JEHO ČÁST NEMŮŽE BÝT DLE ZÁKONA č.121/2000 Sb. KOPÍROVÁNA NEBO JINAK ROZŠIŘOVÁNA BEZ SOUHLASU MORAVIA CONSULT Olomouc a.s.